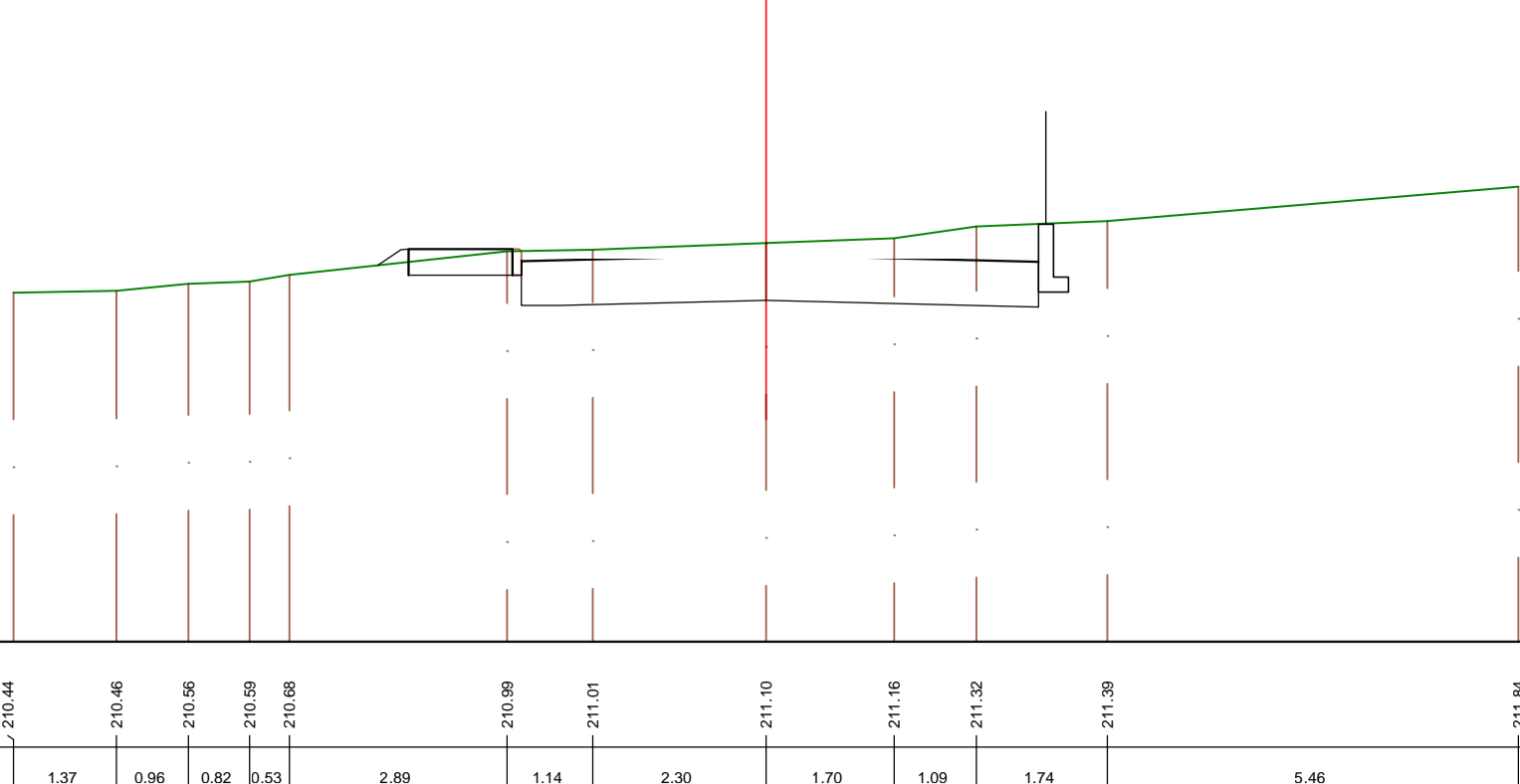


SEZIONE N. : 16
QT. PROGETTO : 210.937
DIST.PROG. : 132.521
DIST.PREC. : 17.387
DIST.SUCC. : 2.187

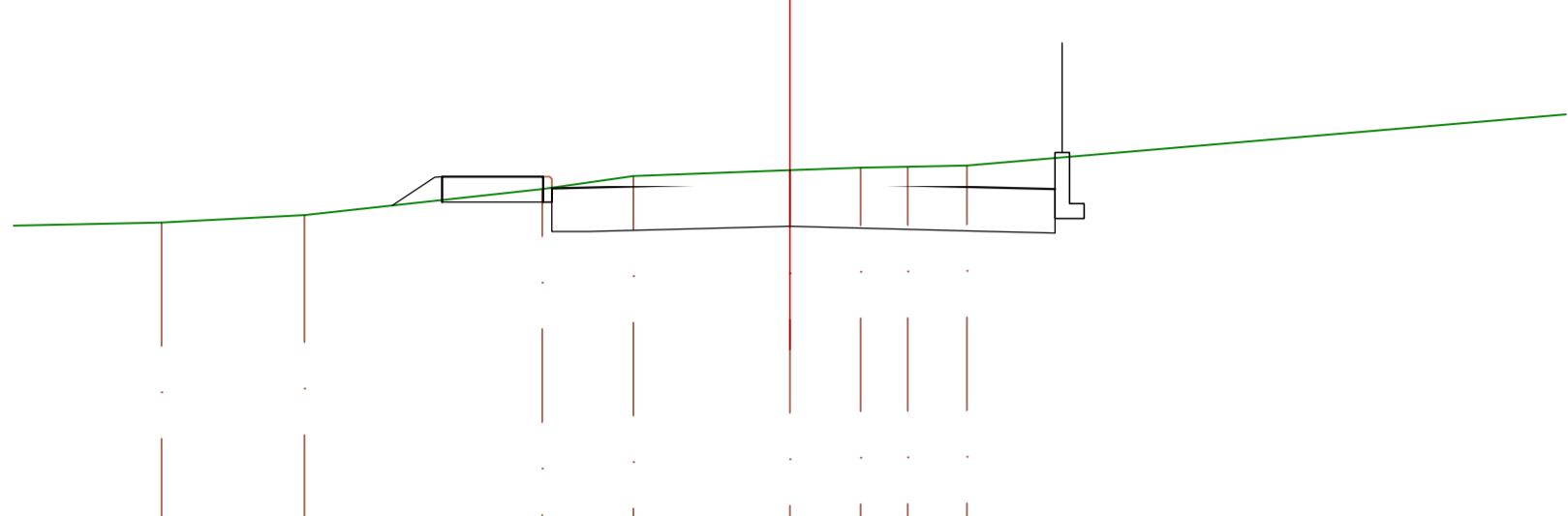


SCALA 1:100

QT.RIF. 205.80

QUOTE TERRENO	210.44	210.46	210.56	210.64	210.68	210.80	210.88	211.01	211.10	211.16	211.32	211.38	211.84
DIST.PARZIALI TERRENO	1.37	0.96	0.82	0.53	2.89	1.14	2.30	1.70	1.00	1.74	5.46		
QUOTE PROGETTO				210.80	210.93	210.97	210.97	210.97	210.94		210.27	210.28	210.28
DIST.PARZIALI PROGETTO			0.11	1.38	2.50	2.75	2.75	0.87					

SEZIONE N. : 17
QT. PROGETTO : 210.900
DIST.PROG. : 134.708
DIST.PREC. : 2.187
DIST.SUCC. : 3.589

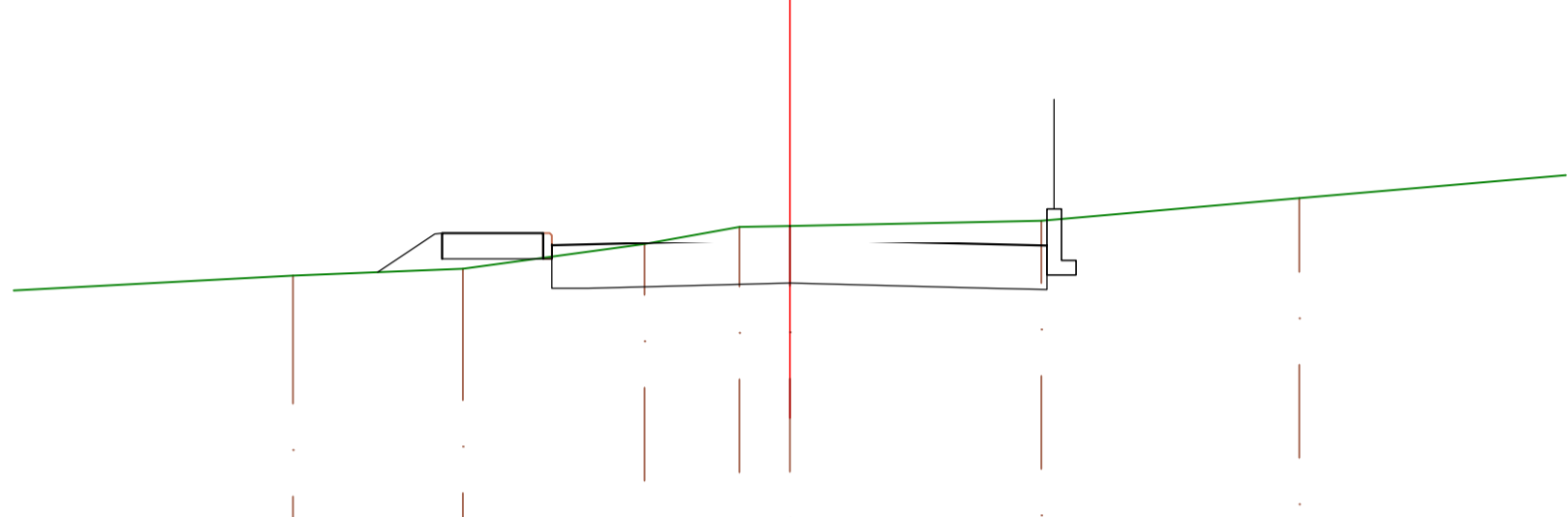


SCALA 1:100

QT.RIF. 205.71

QUOTE TERRENO	210.35	210.42	210.50	210.58	210.68	210.79	210.88	211.02	211.04	211.10	211.12	211.13	211.11	211.42
DIST.PARZIALI TERRENO	1.95	3.25	1.24	2.14	0.97	0.64	0.81	10.08						
QUOTE PROGETTO		210.41	210.59	210.69	210.79	210.83	210.83	210.83	210.83	210.83	210.83	210.83	210.83	210.83
DIST.PARZIALI PROGETTO	0.58	1.38	2.75	2.75	0.87									

SEZIONE N. : 18
QT. PROGETTO : 210.856
DIST.PROG. : 138.297
DIST.PREC. : 5.787
DIST.SUCC. : 6.787

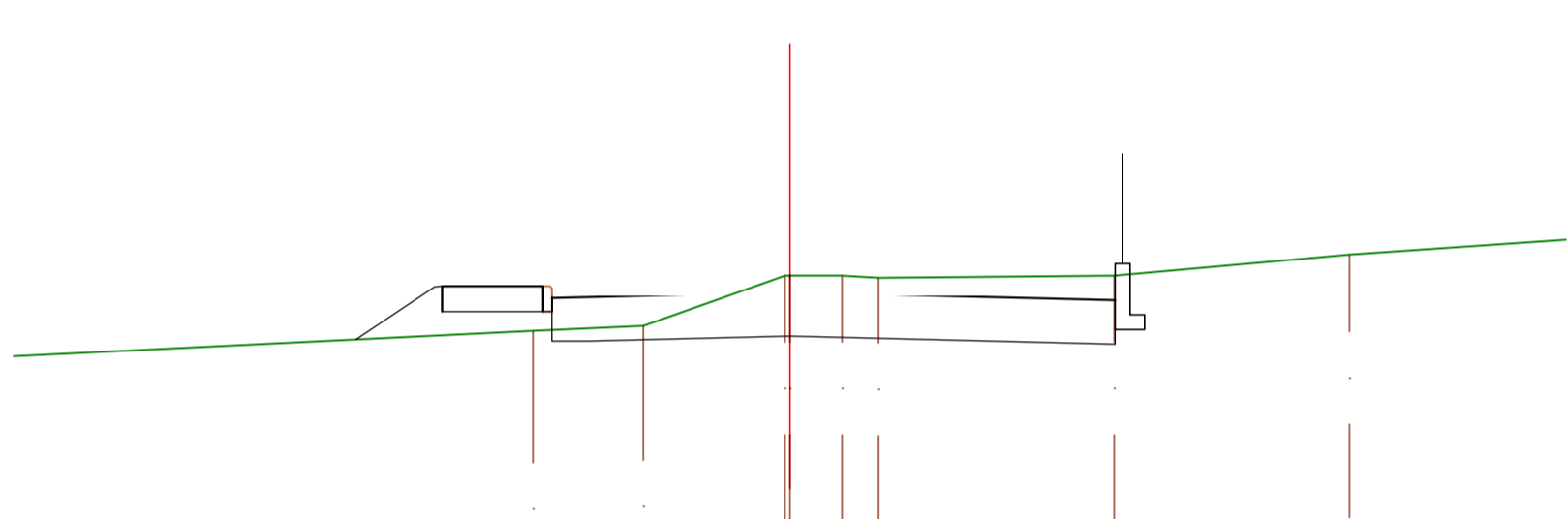


SCALA 1:100

QT.RIF. 205.59

QUOTE TERRENO	210.35	210.41	210.50	210.58	210.68	210.79	210.88	211.02	211.04	211.10	211.12	211.13	211.11	211.42
DIST.PARZIALI TERRENO	4.59	2.32	2.48	1.29	0.61	3.43	3.53							
QUOTE PROGETTO		210.41	210.59	210.69	210.79	210.83	210.83	210.83	210.83	210.83	210.83	210.83	210.83	210.83
DIST.PARZIALI PROGETTO	0.78	1.38	2.75	2.75	0.87									

SEZIONE N. : 19
QT. PROGETTO : 210.825
DIST.PROG. : 144.084
DIST.PREC. : 5.787
DIST.SUCC. : 6.634

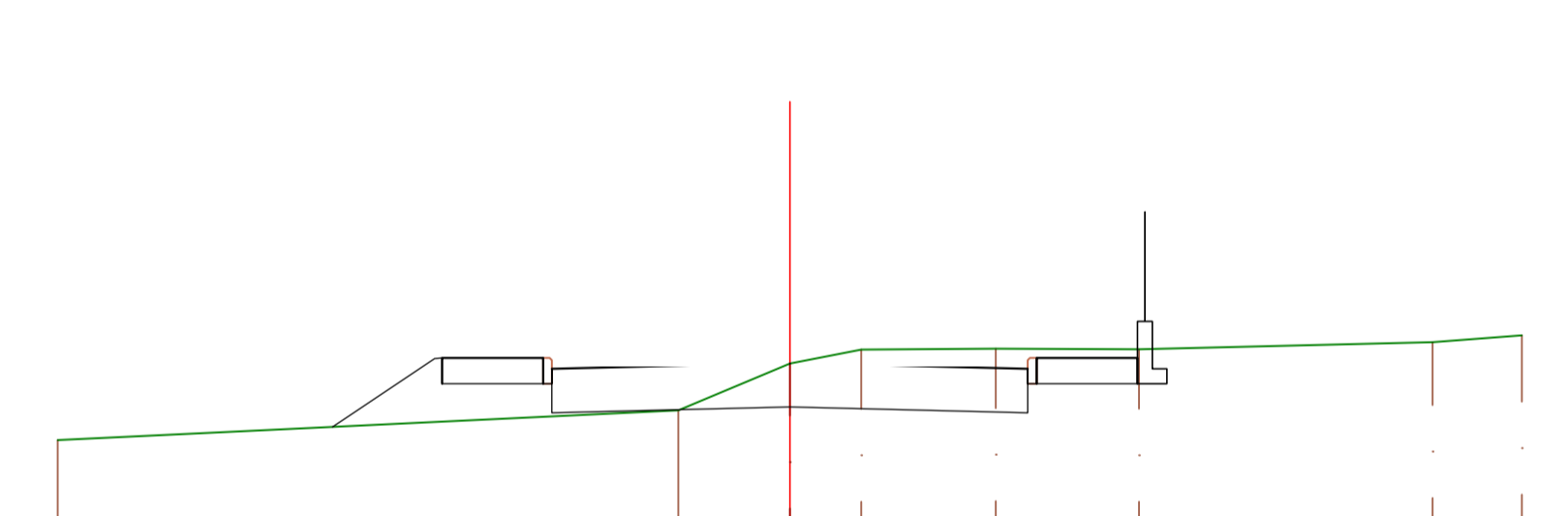


SCALA 1:100

QT.RIF. 205.43

QUOTE TERRENO	210.18	210.20	210.23	210.23	210.23	210.23	210.23	210.23	210.23	210.23	210.23	210.23	210.23	211.24
DIST.PARZIALI TERRENO	11.08	1.51	1.94	0.71	0.50	3.22	3.21							
QUOTE PROGETTO		210.18	210.20	210.23	210.23	210.23	210.23	210.23	210.23	210.23	210.23	210.23	210.23	210.23
DIST.PARZIALI PROGETTO	1.08	1.38	2.75	2.75	1.70									

SEZIONE N. : 20
QT. PROGETTO : 210.808
DIST.PROG. : 150.718
DIST.PREC. : 6.634
DIST.SUCC. : 3.390

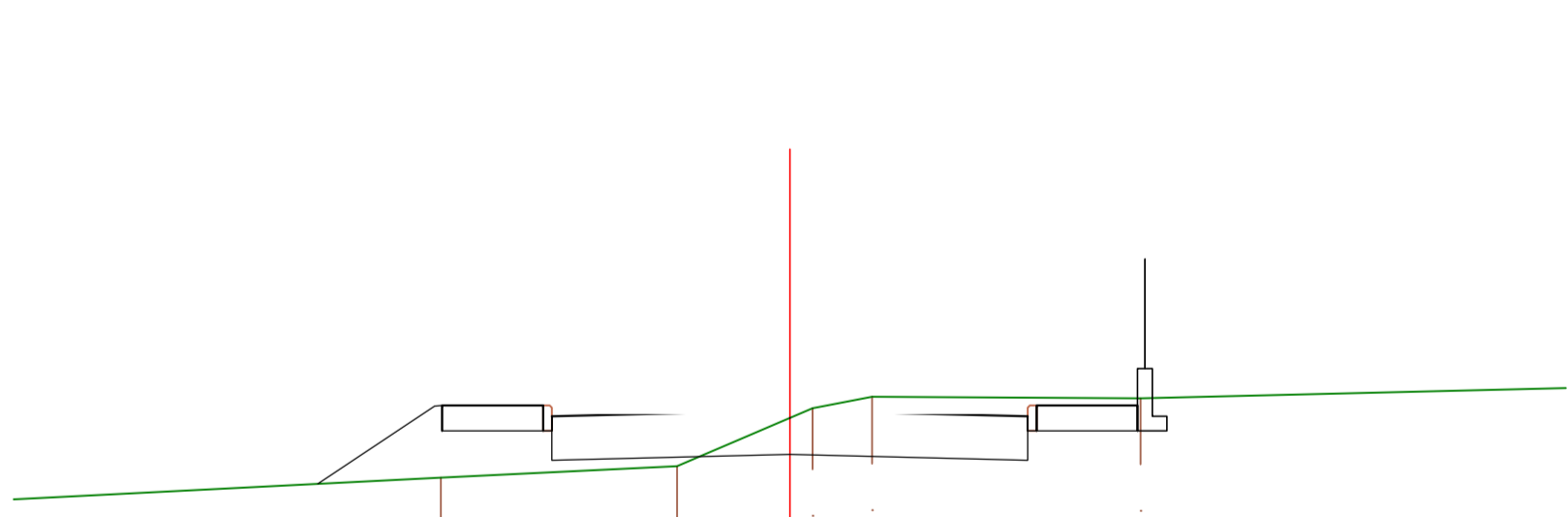


SCALA 1:100

QT.RIF. 205.57

QUOTE TERRENO	210.18	210.20	210.23	210.23	210.23	210.23	210.23	210.23	210.23	210.23	210.23	210.23	210.23	211.12
DIST.PARZIALI TERRENO	8.48	1.52	0.98	1.84	1.96	4.01	1.22							
QUOTE PROGETTO		210.18	210.20	210.23	210.23	210.23	210.23	210.23	210.23	210.23	210.23	210.23	210.23	210.23
DIST.PARZIALI PROGETTO	1.40	1.38	2.75	2.75	1.36									

SEZIONE N. : 19
QT. PROGETTO : 210.798
DIST.PROG. : 154.708
DIST.PREC. : 3.990
DIST.SUCC. : 20.000

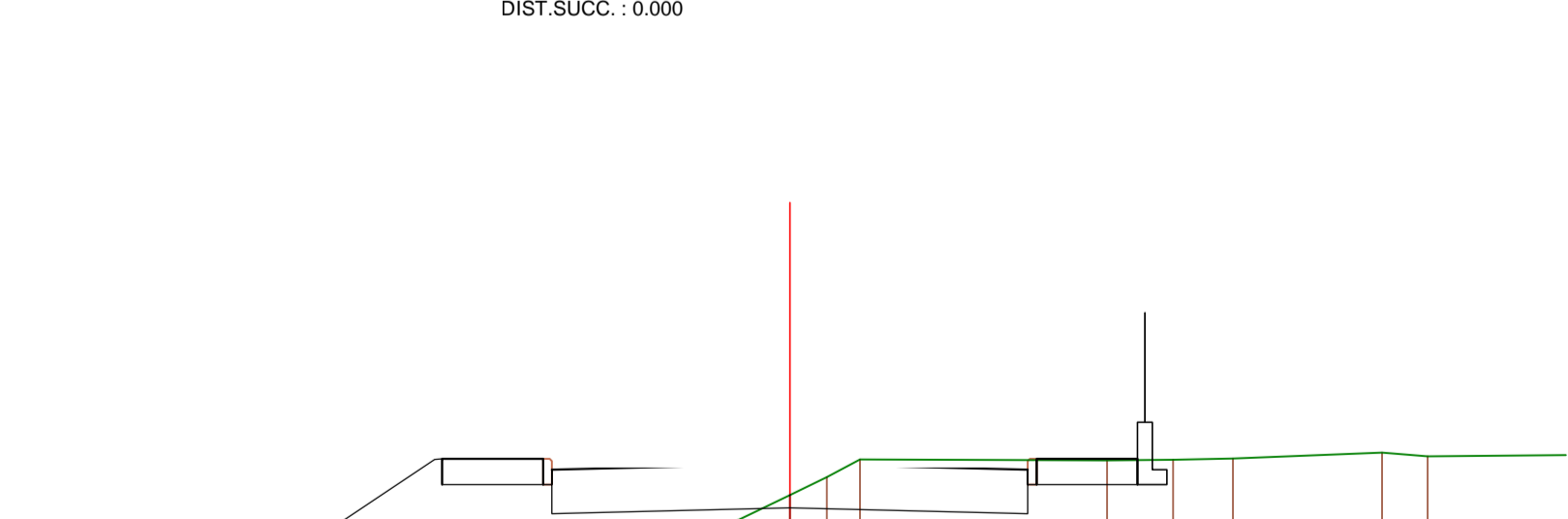


SCALA 1:100

QT.RIF. 205.35

QUOTE TERRENO	210.35	210.41	210.50	210.58	210.68	210.79	210.88	211.02	211.04	211.10	211.12	211.13	211.11	211.42
DIST.PARZIALI TERRENO	7.49	3.23	1.54	0.81	3.66	7.51								
QUOTE PROGETTO		210.41	210.59	210.69	210.79	210.83	210.83	210.83	210.83	210.83	210.83	210.83	210.83	210.83
DIST.PARZIALI PROGETTO	1.60	1.38	2.75	2.75	1.36									

SEZIONE N. : 22
QT. PROGETTO : 210.747
DIST.PROG. : 174.708
DIST.PREC. : 20.000
DIST.SUCC. : 0.000



SCALA 1:100

QT.RIF. 205.17

QUOTE TERRENO	210.35	210.41	210.50	210.58	210.68	210.79	210.88	211.02	211.04	211.10	211.12	211.13	211.11	211.42
DIST.PARZIALI TERRENO	4.68	5.22	1.74	0.51	3.37	7.51								
QUOTE PROGETTO		210.41	210.59	210.69	210.79	210.83	210.83	210.83	210.83	210.83	210.83	210.83	210.83	210.83
DIST.PARZIALI PROGETTO	2.43	1.38	2.75	2.75	1.36									

COMUNE DI LUISAGO (CO)

RIQUALIFICAZIONE DI VIA ALLA CAVA,
ADEGUAMENTO TRATTO DI VIA FONTANINO
LOTTO 1B
PROGETTO ESECUTIVO

Prodotto	PA 2	PA 3	Studio Tecnico
Autore del progetto	ICGA S.p.A. Via Rizzolano 3 22100 Como (CO)	COSTRUZIONI EDILI TETTAMANTI di Oronzi GIUSEPPE TETTAMANTI & C. s.n.c. Via IV Novembre - 22070 LUISAGO (CO)	Ing. Enrico Tettamanti Ingegnere Civile Via Paroli, 1 - 22070 Luisago (CO) Tel. e fax 031.828.798 Ade. Suppl. prov. n. 22070 LUISAGO (CO)
Prodotto	STE		Collaboratori
Verificato	ZAP		
Tramesso	ETE		
Scala	1-100		
Intervento	Novembre 2016		
Titolo	TIPOLO TRONCA		Edizione
Sezioni	SEZIONI PROGETTO		06d
Assse	ASSE 02 da n. 16 a n. 22		8
Stato	Provisionale	Direttivo	Definitivo
Disegnato	Disegnato	Disegnato	Disegnato
Verificato	Verificato	Verificato	Verificato
Approvato	Approvato	Approvato	Approvato
Data			